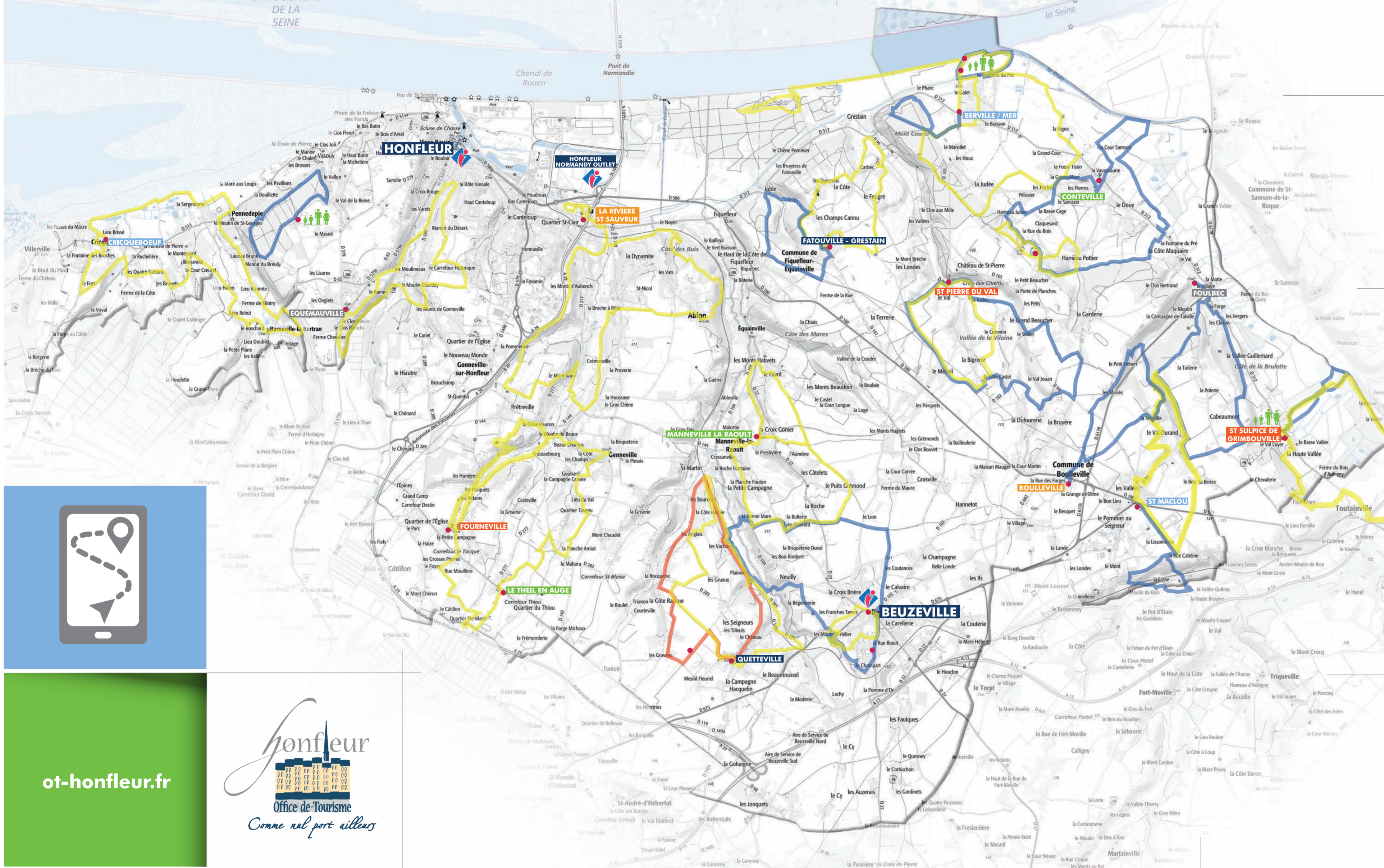




# Randonnées en Pays de Honfleur - Beuzeville

## Hiking trails around Honfleur and Beuzeville



### Légende / Key

- Départ / Start
- Balisage jaune / Yellow trail markers
- Balisage bleu / Blue trail markers
- Balisage équestre / Horse trail markers

### Niveau de difficulté / Difficulty level

- Facile / easy
- Moyen / medium
- Difficile / hard
- Idéal pour famille / Ideal for family

### BOULLEVILLE Commune de départ / Starting town

Office de Tourisme / Tourist office

<b>BERVILLE / MER</b>	<b>FATOUVILLE - GRESTAIN</b>
Sentier des voiles de la liberté Esplanade en bordure de Seine 12 Km 7,5mi 3h	Sentier de l'ancien phare Eglise de Fatouville - Grestain church 7,9 Km 4,9mi 2h
Sentier à "l'Eure d'eau" Esplanade en bordure de Seine 2,3 Km 1,2mi 30min	Sentier de l'eau vive Eglise de Fatouville - Grestain 5,2 Km 3,2mi 1h20
Sentier du Mont Courel Mairie de Berville / mer 4,2 Km 2,5mi 1h	<b>ST PIERRE DU VAL</b>
Sentier de l'argousier Mairie de Berville / mer 11 Km 6,8mi 3h	Sentier des moissonneurs Eglise de St Pierre du Val 6,6 Km 4,1mi 1h40
	Sentier des 3 vallées Eglise de St Pierre du Val 11 Km 6,8mi 2h45


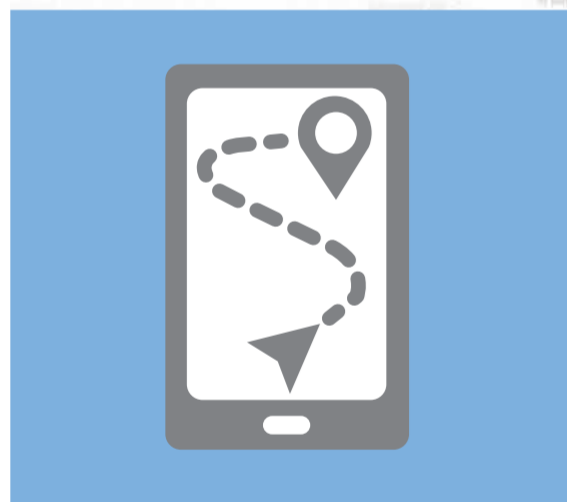
<b>CONTEVILLE</b>	<b>FOULBEC</b>
Sentier du vieux pressoir Camping des Bruyères 4,7 Km 2,9mi 1h30	Sentier de la "Brûlette" Eglise de Foulbec 9 Km 5,6mi 2h15
Sentier des hameaux et du marais Eglise de Conteville 12 Km 7,4mi 2h50	<b>BOULLEVILLE</b>
	Sentier des orchidées Mairie de Bouleville 7,3 Km 4,5mi 1h50

<b>ST MACLOU</b>
Sentier de la Fosse Ecole de St Maclou 6,3 Km 3,9mi 1h30

<b>ST SULPICE DE GRIMBOUVILLE</b>
Sentier de l'anguille Mairie de St Sulpice 4,2 Km 2,5mi 1h
Sentier de la Risle maritime Mairie de St Sulpice 11,5 Km 7,1mi 3h

<b>MANNEVILLE LA RAULT</b>
Sentier de la Morelle Eglise de Manneville 9,8 Km 6mi 2h30
<b>BEUZEVILLE</b>
Sentier de Saint Hélier Stade de Beuzeville 11,8 Km 7,3mi 3h
Sentier du lavoir Office de tourisme de Beuzeville 4,2 Km 2,5mi 1h
<b>LA RIVIERE ST SAUVEUR</b>
Sentier de Crémanfleury Parking de l'école 16,2 Km 9,9mi 4h30

<b>CRICQUEBOEUF</b>	<b>LE THEIL EN AUGÉ</b>
La plage, un refuge fragile Eglise de Cricqueboeuf 15 Km 9,3mi 4h30	La campagne gravée Mairie de Theil en Auge 13 Km 8mi 3h30
<b>EQUEMAUVILLE</b>	<b>QUETTEVILLE</b>
Sentier de la vallée de la Claire Eglise d'Equemauville 10 Km 6,2mi 3h20	La vallée de la Morelle Mairie de Quetteville 11 Km 6,8mi 3h
Sentier du Bois du Breuil Chemin du Mesnil 4,8 Km 3mi 1h30	Sentier des Seigneurs Route de Fleuriel 10 Km 6,2mi 1h
<b>FOURNEVILLE</b>	
A travers la vallée de l'Orange Mairie de Fourneville 6,5 Km 4mi 1h45	



**Fiches circuits à télécharger**  
sur [www.ot-honfleur.fr](http://www.ot-honfleur.fr)

Hiking map & road book can be downloaded at [www.ot-honfleur.fr](http://www.ot-honfleur.fr)

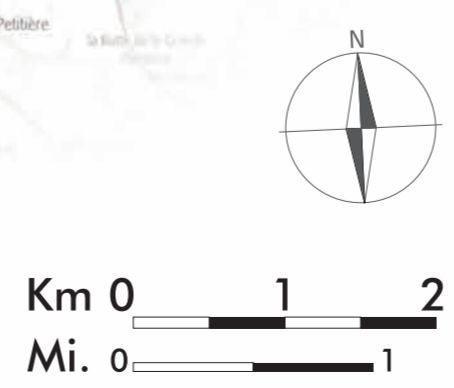
**BALISAGE Trail markers**

 Bonne direction / Good direction
 Tourner à gauche / Turn left

**Jaune ou bleu Yellow or blue**

 Tourner à droite / Turn right
 Mauvaise direction / Wrong direction

Extrait de Scan 50th © IGN-2020 Autorisation n°43-19038 reproduction interdite



L'Office de tourisme & la Communauté de Communes du Pays de Honfleur - Beuzeville ne pourraient être tenus responsables d'éventuelles erreurs, omissions ou changements qui peuvent intervenir.

The Tourist Office and the Community of Municipalities Honfleur - Beuzeville cannot be held responsible for any errors, omissions or changes that may occur.

